
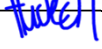




PRODIN a.s.
K Vápence 2745
530 02 Pardubice

ID datové schránky: wrjftqq
IČO 25292161
DIČ CZ25292161

+420 466 055 111
info@prodin.cz
www.prodin.cz

| | | | | | | |
|--|--|--|--|--|------------|-------------|
| Vypracoval:  Bc. Martin Hudec | | Zodp. projektant:  Bc. Martin Hudec | | Kontroloval:  Ing. Michal Hornýš | | |
| Kraj: Pardubický | | Traťový úsek/Obec: Včelákov | | | | |
| Investor: Městys Včelákov, č.p. 81, 539 57 Včelákov | | | | | | |
| Akce: <div style="text-align: center; font-size: 1.2em; font-weight: bold;">ZŘÍZENÍ CHODNÍKŮ A ZASTÁVEK BUS NA SILNICI III/3437, VČELÁKOV</div> | | | |  | | |
| | | | | Formát | | A4 |
| | | | | Datum | | 01/2022 |
| | | | | Účel | | PDPS |
| | | | | Č. zakázky | | 3111-20-063 |
| Změna | | Č. kopie | | | | |
| Měřítko | | | | | | |
| Obsah výkresu: | | | | Část dokumentace | Č. výkresu | |
| CELKOVÝ ZÁBOROVÝ ELABORÁT STAVBY | | | | C. | 2.2 | |

| ZÁBOROVÝ ELABORÁT | | | | | | | |
|---|-----------|----------------------------|--------|-------|--|--|--------------|
| ZŘÍZENÍ CHODNÍKŮ A ZASTÁVEK BUS NA SILNICI III/3437, VČELÁKOV | | | | | | | |
| Katastrální území Včelákov [777374] | | | | | | | |
| Seznam dotčených pozemků: | | | | | | | |
| pol. č. | KN | druh | výměra | LV | nacionále vlastníků | způsob využití/poznámka | trvalý zábor |
| Včelákov [777374] | | | | | | | |
| 1 | st. 137/1 | zastávená plocha a nádvoří | 767 | 3 | Dachovský Jiří, č. p. 106, 53957 Včelákov ; Dachovský Stanislav, č. p. 115, 53957 Včelákov ; Havlová Marie, Horní Holetín 150, 53971 Holetín | chráněná krajinná oblast - II.-IV.zóna | 57 m2 |
| 2 | 153/9 | orná půda | 171 | 10001 | Městys Včelákov, č. p. 81, 53957 Včelákov | ZPF, rozsáhlé chráněné území | 5 m2 |
| 3 | 1383 | ostatní plocha | 28387 | 217 | Pardubický kraj, Komenského náměstí 125, Pardubice-Staré Město, 53002 Pardubice | silnice | 261 m2 |
| 4 | 153/8 | orná půda | 466 | 375 | Duchečková Radka, Adámkova třída 487, 53901 Hlinsko ; Tlapáková Vlasta, č. p. 76, 53955 Měřetice | ZPF | 17 m2 |
| 5 | 153/4 | orná půda | 829 | 10001 | Městys Včelákov, č. p. 81, 53957 Včelákov | ZPF | 21 m2 |
| 6 | 153/5 | orná půda | 595 | 10001 | Městys Včelákov, č. p. 81, 53957 Včelákov | ZPF | 1 m2 |
| 7 | st.171 | zastávená plocha a nádvoří | 92 | 10001 | Městys Včelákov, č. p. 81, 53957 Včelákov | rozsáhlé chráněné území | 16 m2 |
| 8 | 1356/1 | ostatní plocha | 22056 | 217 | Pardubický kraj, Komenského náměstí 125, Pardubice-Staré Město, 53002 Pardubice | silnice | 789 m2 |

| | |
|--|---|
| | Pardubický kraj, Komenského náměstí 125, Pardubice-Staré Město, 53002 Pardubice |
| | Městys Včelákov, č. p. 81, 53957 Včelákov |
| | ostatní |